





S-JTSK

Výškový systém B.p.v.

PROJEKTANT: Bc. Michal Švarc	VYPRACOVAL: Bc. Michal Švarc	KONTROLOVAL: Ing. František Haburaj, Ph.D.	ZPRACOVATEL: 	
			ČÍSLO ZAKÁZKY:	FORMÁTY:
INVESTOR: Správa a údržba silnic Pardubického kraje			DATUM: 09.2017	PARÉ:
KRAJ / OBEC: Pardubický kraj / Skála				
STAVBA: REKONSTRUKCE SILNICE III/35826 CHACHOLICE - VRBATŮV KOSTELEC, SO 102 SKÁLA STAVEBNÍ OBJEKT: SO102				
NÁZEV PŘÍLOHY: <b>FOTODOKUMENTACE</b>			ČÁST: <b>B</b>	PŘÍL. Č.: <b>4</b>
DOKUMENTACI LZE UŽÍVAT POUZE VE SMYSLU PŘÍSLUŠNÉ SMLOUVY O DÍLO. VÝKRES, ČI JEHO ČÁST, MŮŽE BÝT KOPÍROVÁN, NEBO JINÝM ZPŮSOBEM ROZŠÍŘOVÁN, POUZE PO PŘEDCHOZÍM SOUHLASU ZPRACOVATELE.				

## SEZNAM OBRÁZKŮ

Obrázek 1 - začátek úseku .....	2
Obrázek 2 - km 0,100 00 .....	2
Obrázek 3 - km 0,200 00 .....	3
Obrázek 4 - km 0,300 00 .....	3
Obrázek 5 - km 0,400 00 .....	4
Obrázek 6 - km 0,500 00 .....	4
Obrázek 7 - km 0,600 00 .....	5
Obrázek 8 - km 0,700 00 .....	5
Obrázek 9 - km 0,800 00 .....	6
Obrázek 10 - km 0,900 00 .....	6
Obrázek 11 - konec úseku km 1,000 00 .....	7



*Obrázek 1 - začátek úseku*



*Obrázek 2 - km 0,100 00*



*Obrázek 3 - km 0,200 00*



*Obrázek 4 - km 0,300 00*





*Obrázek 5 - km 0,400 00*



*Obrázek 6 - km 0,500 00*



*Obrázek 7 - km 0,600 00*



*Obrázek 8 - km 0,700 00*





*Obrázek 9 - km 0,800 00*



*Obrázek 10 - km 0,900 00*



*Obrázek 11 - konec úseku km 1,000 00*